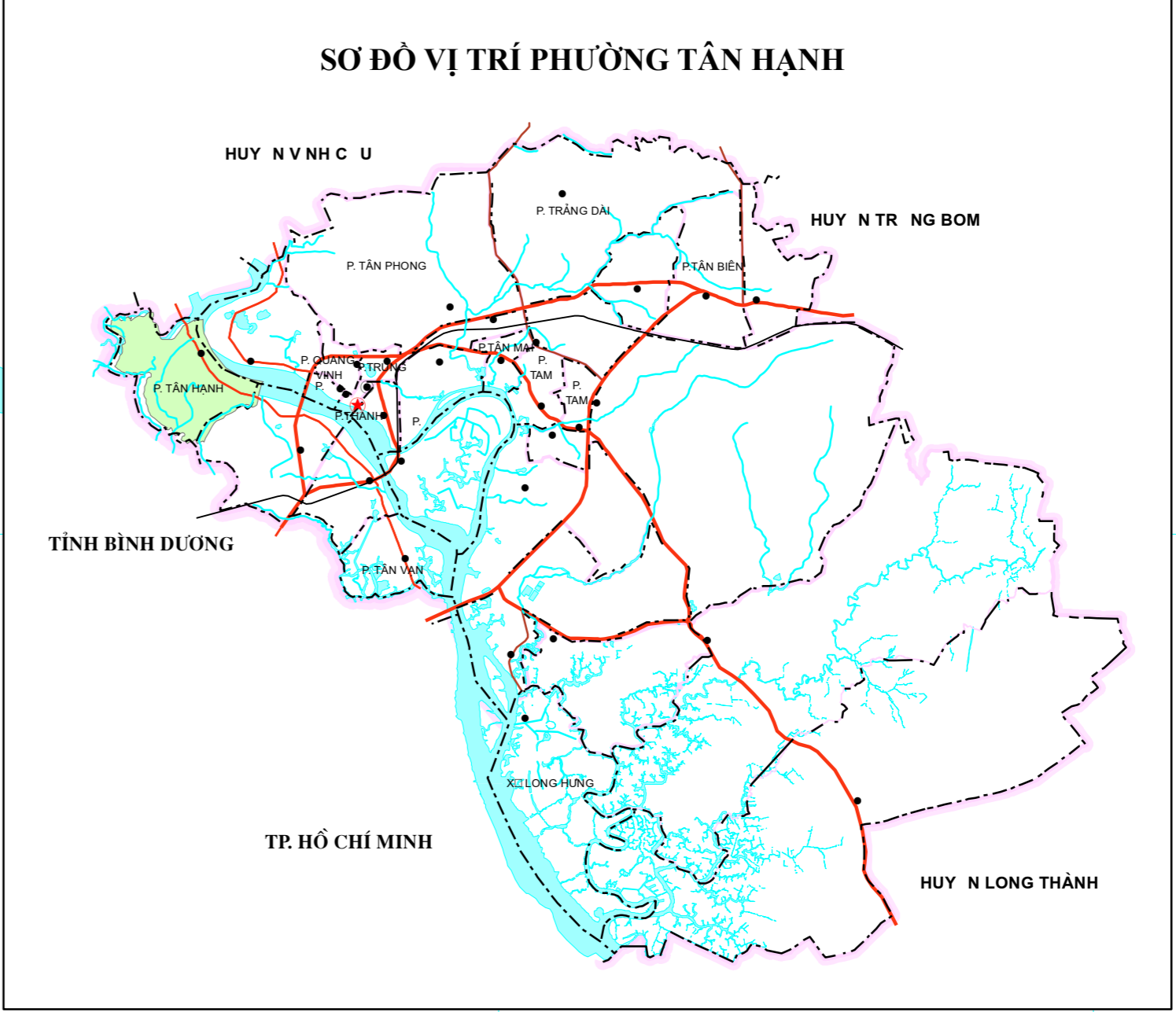
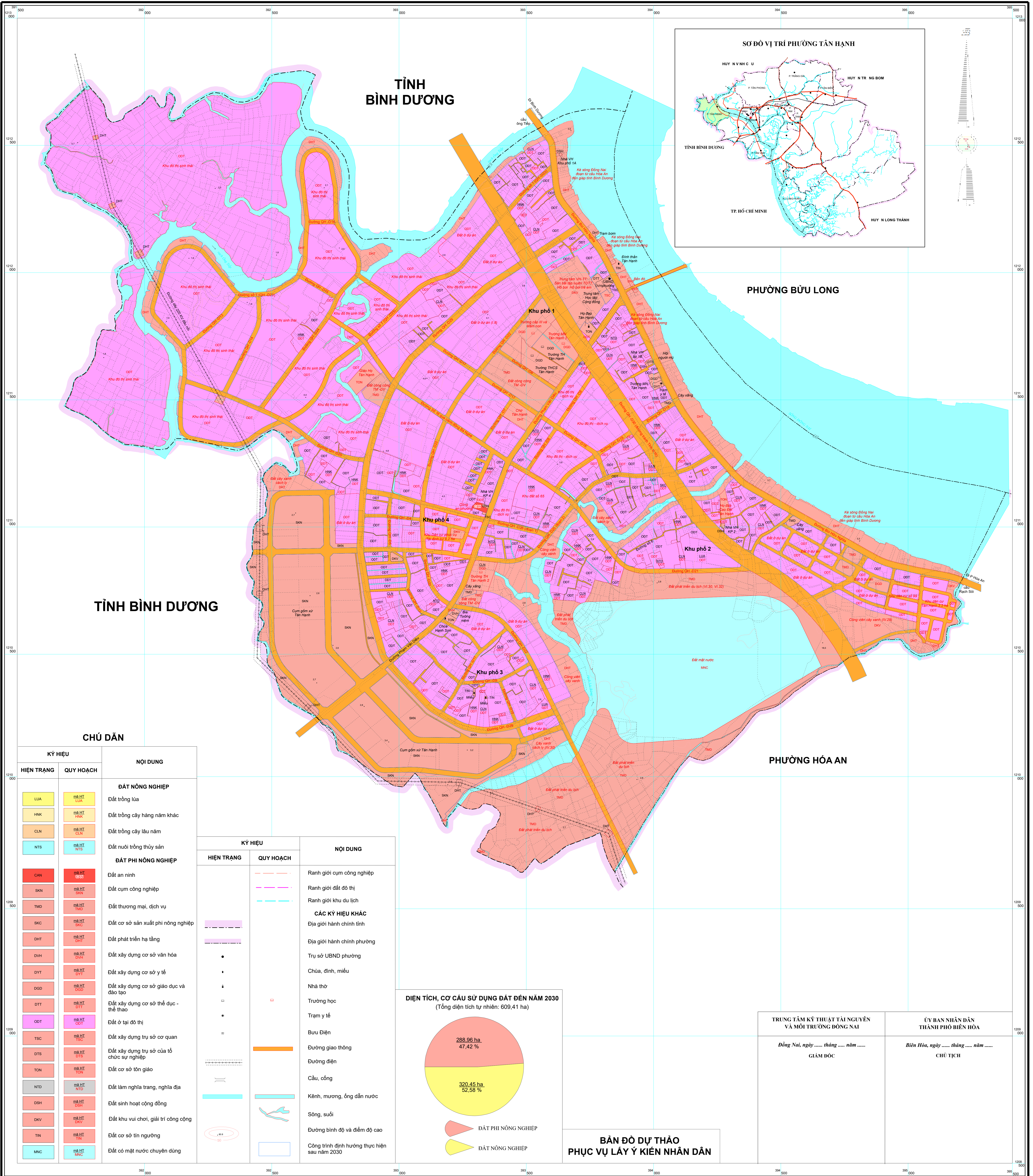


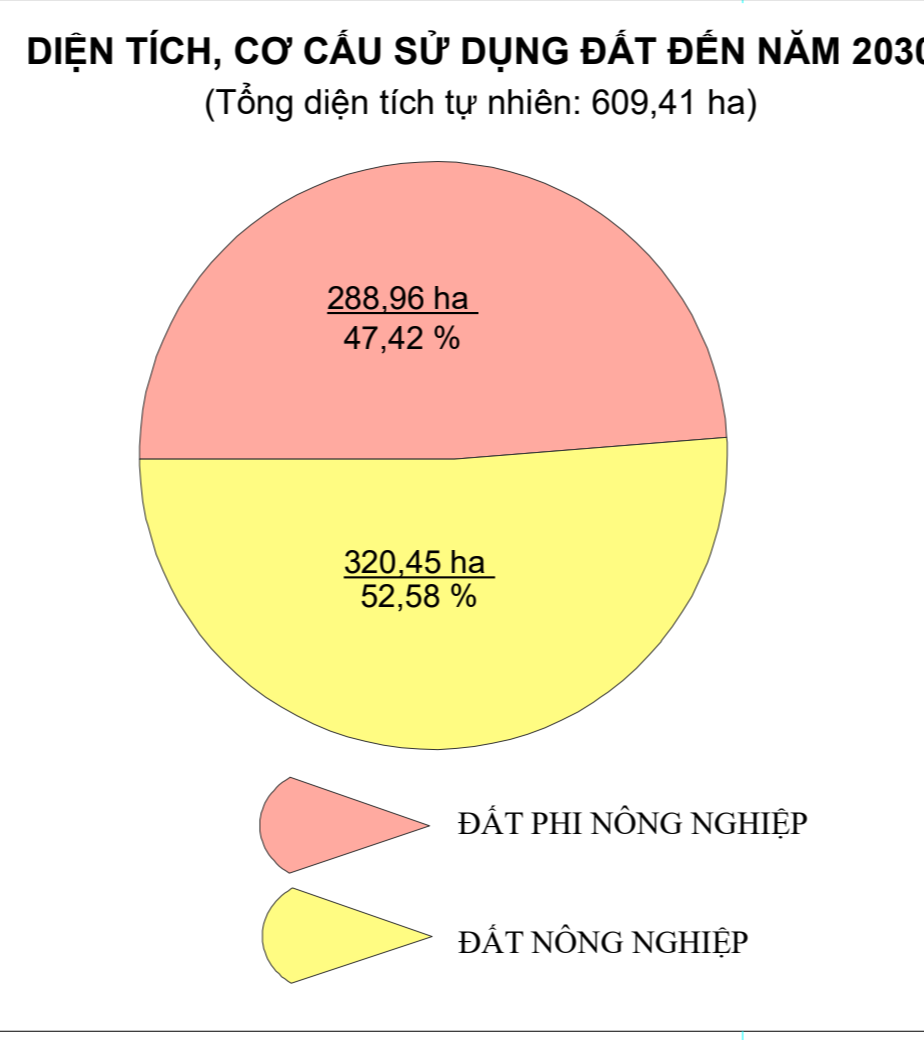
BẢN ĐỒ QUY HOẠCH SỬ DỤNG ĐẤT ĐẾN NĂM 2030 THÀNH PHỐ BIÊN HÒA (BIÊN TẬP ĐỐI VỚI ĐỊA BÀN PHƯỜNG TÂN HẠNH)



CHÚ DẪN

KÝ HIỆU		NỘI DUNG
HIỆN TRẠNG	QUY HOẠCH	
ĐẤT NÔNG NGHIỆP		
LUA	mã HT LUA	Đất trồng lúa
HNK	mã HT HNK	Đất trồng cây hàng năm khác
CLN	mã HT CLN	Đất trồng cây lâu năm
NTS	mã HT NTS	Đất nuôi trồng thủy sản
ĐẤT PHI NÔNG NGHIỆP		
CAN	mã HT CAN	Đất an ninh
SKN	mã HT SKN	Đất cụm công nghiệp
TMD	mã HT TMD	Đất thương mại, dịch vụ
SKC	mã HT SKC	Đất cơ sở sản xuất phi nông nghiệp
DHT	mã HT DHT	Đất phát triển hạ tầng
DVH	mã HT DVH	Đất xây dựng cơ sở văn hóa
DYT	mã HT DYT	Đất xây dựng cơ sở y tế
DGD	mã HT DGD	Đất xây dựng cơ sở giáo dục và đào tạo
DTT	mã HT DTT	Đất xây dựng cơ sở thể dục - thể thao
OOT	mã HT OOT	Đất ở tại đô thị
TSC	mã HT TSC	Đất xây dựng trụ sở cơ quan
DTS	mã HT DTS	Đất xây dựng trụ sở của tổ chức sự nghiệp
TON	mã HT TON	Đất cơ sở tôn giáo
NTD	mã HT NTD	Đất làm nghĩa trang, nghĩa địa
DSH	mã HT DSH	Đất sinh hoạt cộng đồng
DKV	mã HT DKV	Đất khu vui chơi, giải trí công cộng
TN	mã HT TN	Đất cơ sở tín ngưỡng
MNC	mã HT MNC	Đất có mặt nước chuyên dùng

KÝ HIỆU		NỘI DUNG
HIỆN TRẠNG	QUY HOẠCH	
— — — — —	— — — — —	Ranh giới cụm công nghiệp
— — — — —	— — — — —	Ranh giới đất đô thị
— — — — —	— — — — —	Ranh giới khu du lịch
CÁC KÝ HIỆU KHÁC		
— — — — —	— — — — —	Địa giới hành chính tỉnh
— — — — —	— — — — —	Địa giới hành chính phường
— — — — —	— — — — —	Trụ sở UBND phường
— — — — —	— — — — —	Chùa, đình, miếu
— — — — —	— — — — —	Nhà thờ
— — — — —	— — — — —	Trường học
— — — — —	— — — — —	Trạm y tế
— — — — —	— — — — —	Bưu Điện
— — — — —	— — — — —	Đường giao thông
— — — — —	— — — — —	Đường điện
— — — — —	— — — — —	Cầu, cống
— — — — —	— — — — —	Kênh, mương, ống dẫn nước
— — — — —	— — — — —	Sông, suối
— — — — —	— — — — —	Đường bình độ và điểm độ cao
— — — — —	— — — — —	Công trình định hướng thực hiện sau năm 2030



<p>TRUNG TÂM KỸ THUẬT TÀI NGUYÊN VÀ MÔI TRƯỜNG ĐỒNG NAI</p> <p>Đồng Nai, ngày tháng năm</p> <p>GIÁM ĐỐC</p>	<p>ỦY BAN NHÂN DÂN THÀNH PHỐ BIÊN HÒA</p> <p>Biên Hòa, ngày tháng năm</p> <p>CHỦ TỊCH</p>
---	---

BẢN ĐỒ DỰ THẢO
PHỤC VỤ LẤY Ý KIẾN NHÂN DÂN

Bản đồ này được thành lập bằng công nghệ bản đồ số, hệ VN-2000, kinh tuyến trục 107°45' múi chiều 3°

NGUỒN TÀI LIỆU

- Bản đồ địa chính phường Tân Hạnh tỷ lệ 1:500, 1:1000 và 1:2000 được thành lập năm 1999 được cập nhật, chỉnh lý biên động đến ngày 15/8/2020;
- Bản đồ địa hình tỷ lệ 1:10.000 hệ VN-2000 do Bộ Tài nguyên và Môi trường cung cấp;
- Bản đồ địa giới hành chính thực hiện theo dự án S13;
- Bản đồ hiện trạng sử dụng đất năm 2019 phường Tân Hạnh;
- Bản đồ điều chỉnh QHSDĐ đến năm 2020 thành phố Biên Hòa thành lập năm 2017.

TỶ LỆ 1 : 5 000

ĐƠN VỊ XÂY DỰNG
Trung tâm Kỹ thuật Tài nguyên và Môi trường Đồng Nai