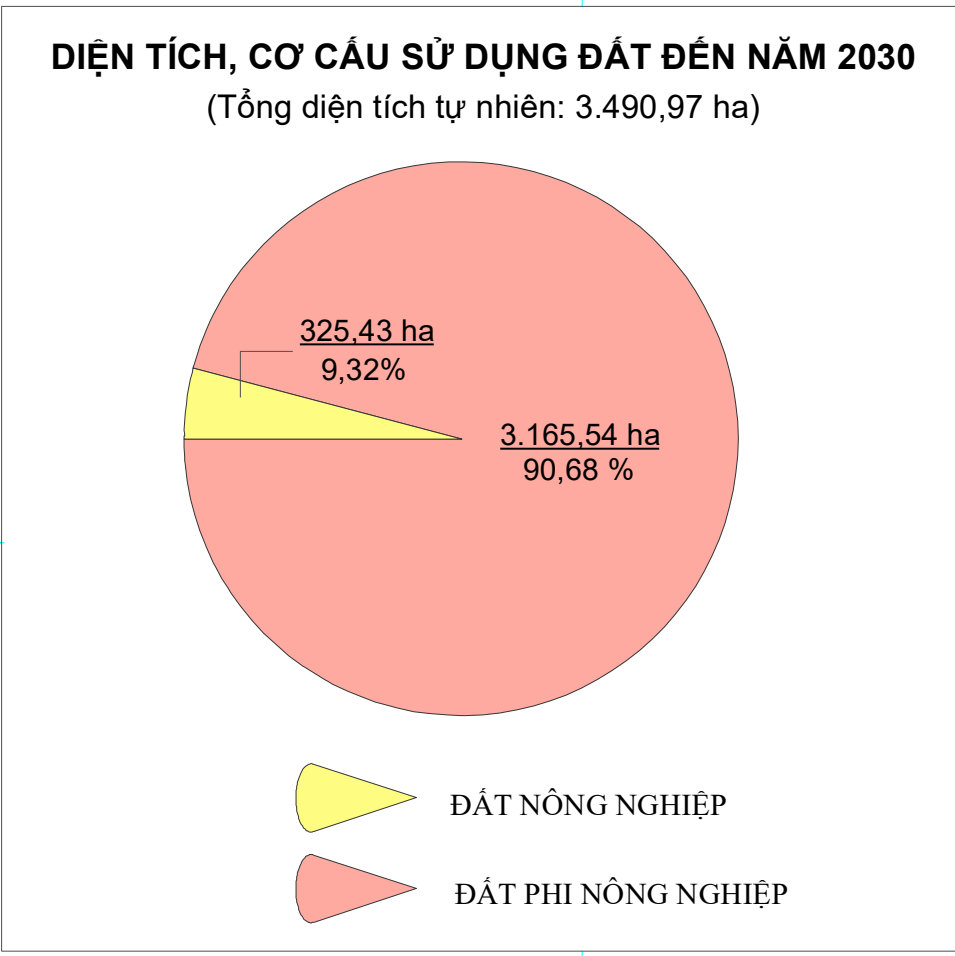
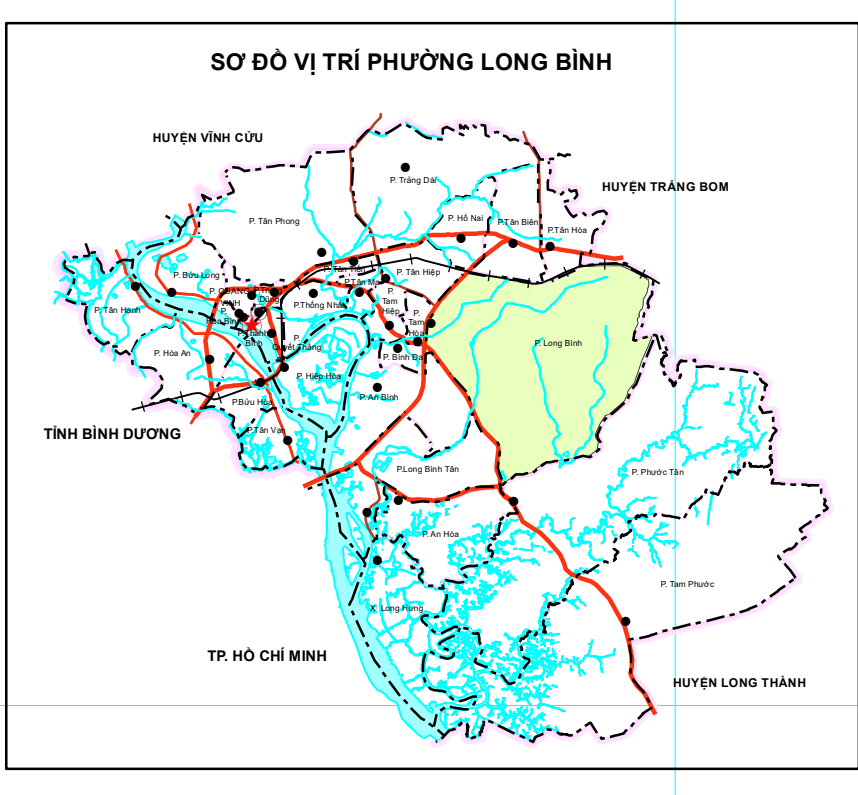
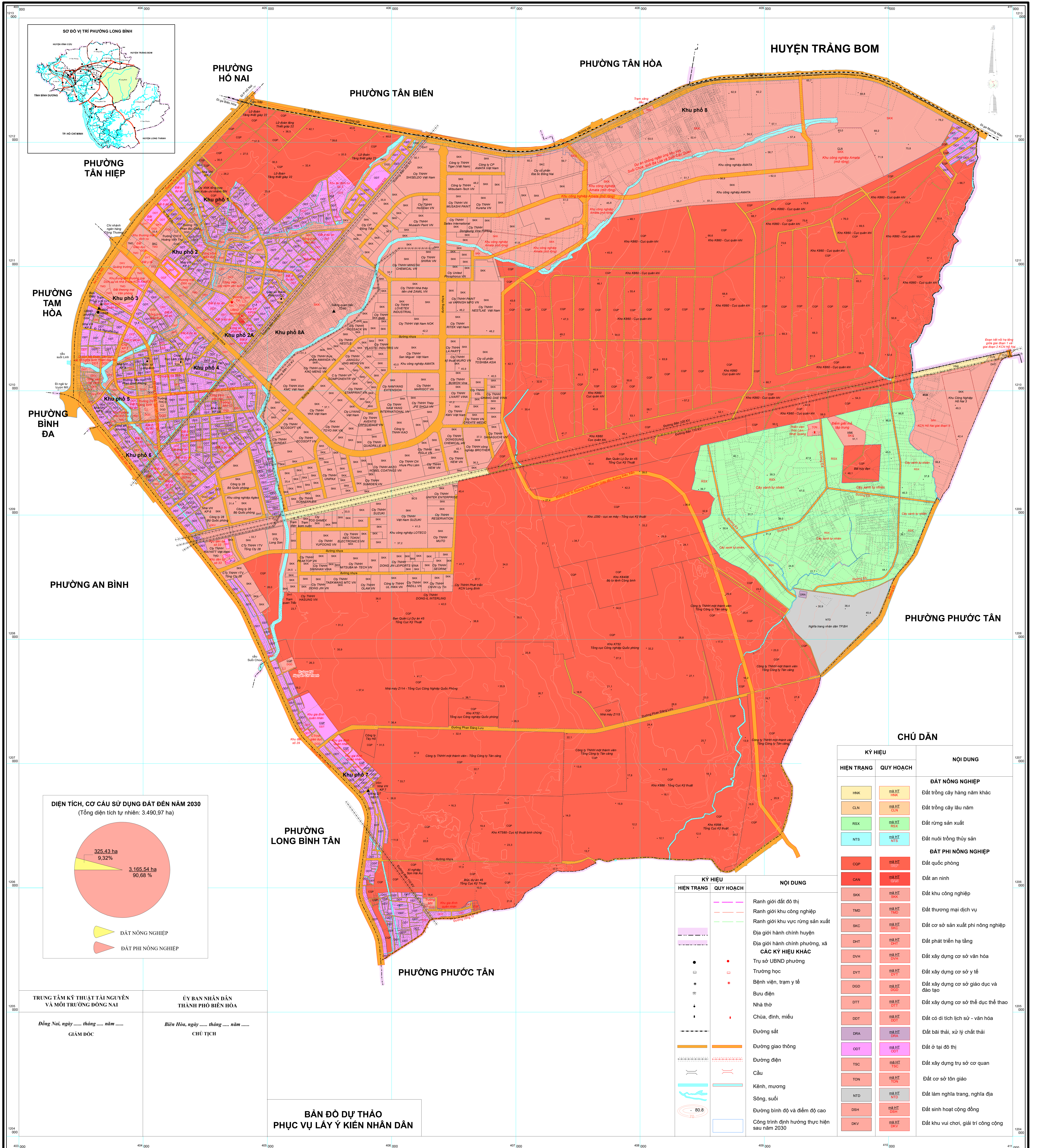


# BẢN ĐỒ QUY HOẠCH SỬ DỤNG ĐẤT ĐẾN NĂM 2030 THÀNH PHỐ BIÊN HÒA (BIÊN TẬP ĐỐI VỚI ĐỊA BÀN PHƯỜNG LONG BÌNH)



**CHÚ DẪN**

KÝ HIỆU	QUY HOẠCH	NỘI DUNG
HNK	nh.HT	Đất trồng cây hàng năm khác
CLN	nh.HT	Đất trồng cây lâu năm
RSX	nh.HT	Đất rừng sản xuất
NTS	nh.HT	Đất nuôi trồng thủy sản
CQP	nh.HT	Đất quốc phòng
CAN	nh.HT	Đất an ninh
SKK	nh.HT	Đất khu công nghiệp
TMD	nh.HT	Đất thương mại dịch vụ
BKC	nh.HT	Đất cơ sở sản xuất phi nông nghiệp
DHT	nh.HT	Đất phát triển hạ tầng
DVH	nh.HT	Đất xây dựng cơ sở văn hóa
DYT	nh.HT	Đất xây dựng cơ sở y tế
DGD	nh.HT	Đất xây dựng cơ sở giáo dục và đào tạo
DDT	nh.HT	Đất xây dựng cơ sở thể thao
DDT	nh.HT	Đất có di tích lịch sử - văn hóa
DRA	nh.HT	Đất bãi thải, xử lý chất thải
ODT	nh.HT	Đất ở tại đô thị
TSC	nh.HT	Đất xây dựng trụ sở cơ quan
YON	nh.HT	Đất cơ sở tôn giáo
NTD	nh.HT	Đất làm nghĩa trang, nghĩa địa
DBH	nh.HT	Đất sinh hoạt cộng đồng
DKV	nh.HT	Đất khu vui chơi, giải trí công cộng

**KÝ HIỆU**

HIỆN TRẠNG	QUY HOẠCH	NỘI DUNG
—	—	Ranh giới đất đô thị
—	—	Ranh giới khu công nghiệp
—	—	Ranh giới khu vực rừng sản xuất
—	—	Địa giới hành chính huyện
—	—	Địa giới hành chính phường, xã
—	—	CÁC KÝ HIỆU KHÁC
●	●	Trụ sở UBND phường
□	□	Trường học
+	+	Bệnh viện, trạm y tế
✉	✉	Bưu điện
+	+	Nhà thờ
+	+	Chùa, đình, miếu
—	—	Đường sắt
—	—	Đường giao thông
—	—	Đường điện
—	—	Cầu
—	—	Kênh, mương
—	—	Sông, suối
—	—	Đường binh độ và điểm đo cao
—	—	Công trình định hướng thực hiện sau năm 2030

TRUNG TÂM KỸ THUẬT TÀI NGUYÊN VÀ MÔI TRƯỜNG ĐỒNG NAI  
Đồng Nai, ngày ..... tháng ..... năm .....

ỦY BAN NHÂN DÂN THÀNH PHỐ BIÊN HÒA  
Biên Hòa, ngày ..... tháng ..... năm .....

GIÁM ĐỐC  
CHỦ TỊCH

**BẢN ĐỒ DỰ THẢO PHỤC VỤ LẤY Ý KIẾN NHÂN DÂN**

**TỶ LỆ 1 : 10 000**

**ĐƠN VỊ XÂY DỰNG**  
Trung tâm Kỹ thuật Tài nguyên và Môi trường Đồng Nai

Bản đồ được thành lập bằng công nghệ bản đồ số, hệ VN-2000, kinh tuyến trục 107° 45', mũi chiếu 3°  
**NGUỒN TÀI LIỆU**  
- Bản đồ địa chính phường Long Bình tỷ lệ 1:500; 1:1000 và 1:2000 được thành lập năm 2014; được cập nhật, chỉnh lý biến động đến ngày 15/8/2020;  
- Bản đồ địa hình tỷ lệ 1:10.000 hệ VN-2000 do Bộ Tài nguyên và Môi trường cung cấp;  
- Bản đồ địa giới hành chính thực hiện theo dự án 513;  
- Bản đồ hiện trạng sử dụng đất năm 2019 phường Long Bình;  
- Bản đồ điều chỉnh QHSDD đến năm 2020 thành phố Biên Hòa thành lập năm 2017.