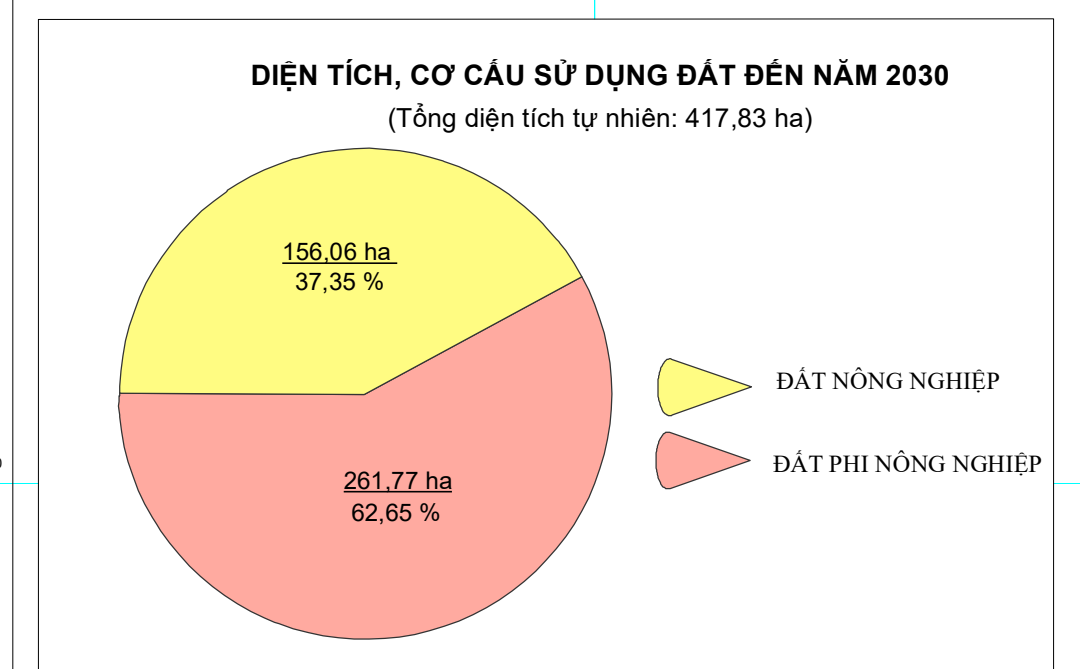
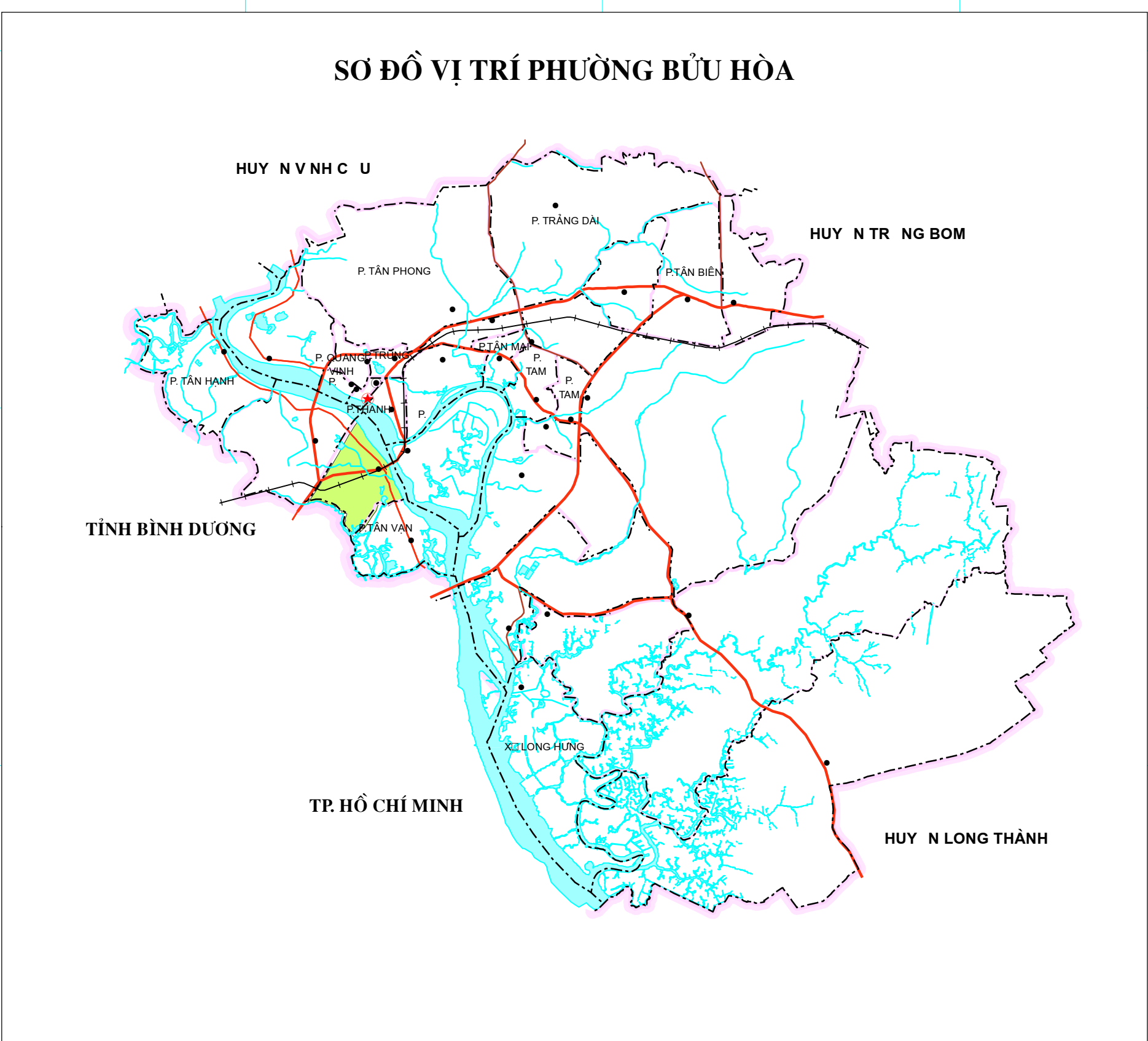
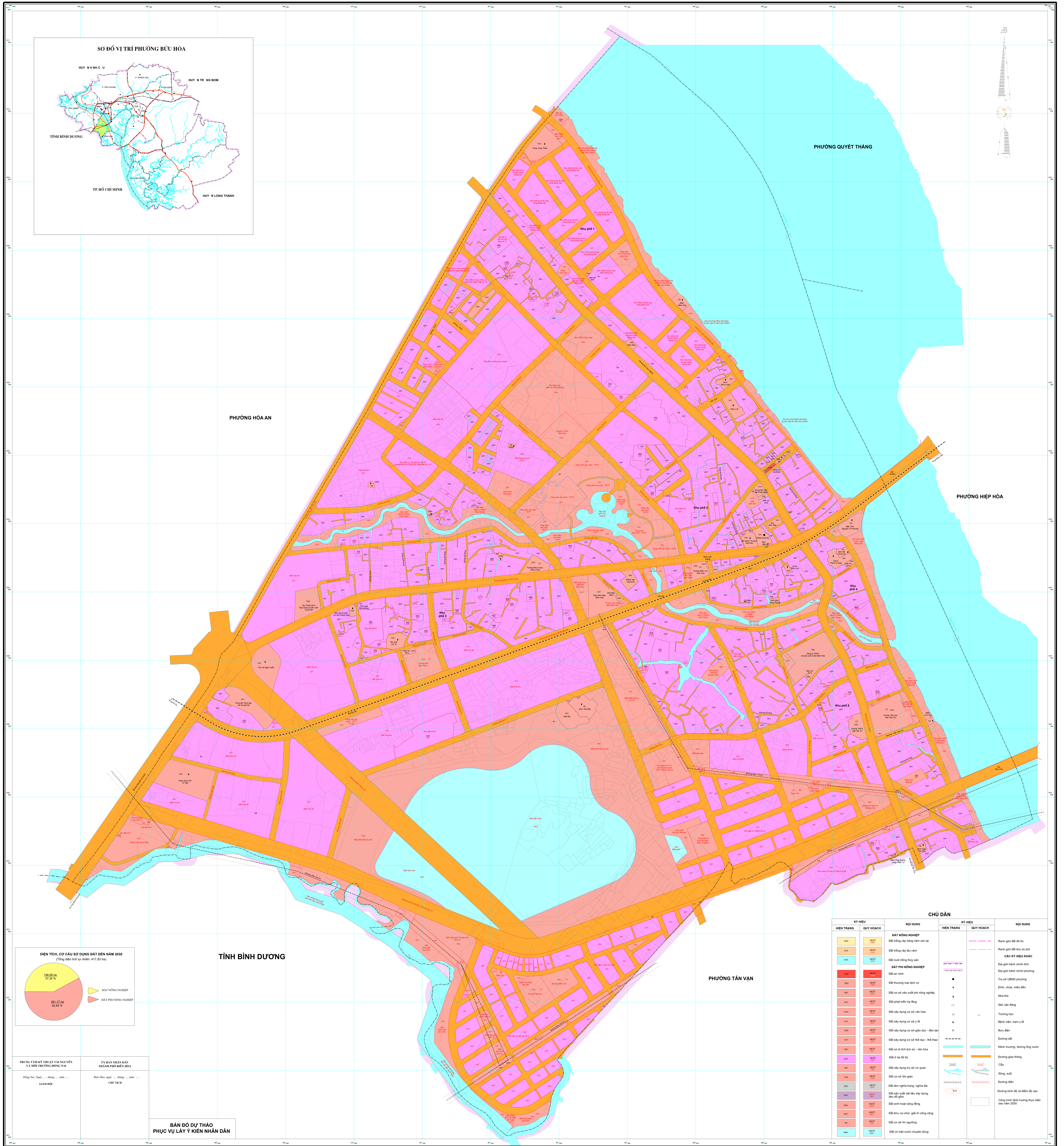


BẢN ĐỒ QUY HOẠCH SỬ DỤNG ĐẤT ĐẾN NĂM 2030 THÀNH PHỐ BIÊN HÒA (BIÊN TẬP ĐỐI VỚI ĐỊA BÀN PHƯỜNG BÙ HÒA)



TRƯỞNG TÀI KHẾ THIỆT TÀI NGUYÊN VÀ MÔI TRƯỜNG ĐỒNG NAI	ỦY BAN NHÂN DÂN THÀNH PHỐ BIÊN HÒA
Ông Nguyễn Văn Hùng	Ông Nguyễn Văn Hùng
CHỖ ĐÓNG CHỮ	CHỖ ĐÓNG CHỮ

BẢN DỰ THẢO
PHỤC VỤ LẤY Ý KIẾN NHÂN DÂN

KÝ HIỆU		NỘI DUNG	KÝ HIỆU		NỘI DUNG
HIỆN TRẠNG	QUY HOẠCH		HIỆN TRẠNG	QUY HOẠCH	
[Color]	[Color]	ĐẤT NÔNG NGHIỆP	[Symbol]	[Symbol]	Biên giới đất đô thị
[Color]	[Color]	Đất trồng cây hàng năm còn lại	[Symbol]	[Symbol]	Biên giới đất khu du lịch
[Color]	[Color]	Đất trồng cây lâu năm	[Symbol]	[Symbol]	CÁC KÝ HIỆU KHÁC
[Color]	[Color]	Đất nuôi trồng thủy sản	[Symbol]	[Symbol]	Đường giao thông
[Color]	[Color]	ĐẤT PHI NÔNG NGHIỆP	[Symbol]	[Symbol]	Đường trục
[Color]	[Color]	Đất an ninh	[Symbol]	[Symbol]	Đường nhánh
[Color]	[Color]	Đất thương mại dịch vụ	[Symbol]	[Symbol]	Đường nội bộ
[Color]	[Color]	Đất cơ sở sản xuất phi nông nghiệp	[Symbol]	[Symbol]	Đường dành cho xe đạp
[Color]	[Color]	Đất phát triển hạ tầng	[Symbol]	[Symbol]	Đường dành cho người khuyết tật
[Color]	[Color]	Đất xây dựng cơ sở văn hóa	[Symbol]	[Symbol]	Đường dành cho xe lăn
[Color]	[Color]	Đất xây dựng cơ sở y tế	[Symbol]	[Symbol]	Đường dành cho xe máy
[Color]	[Color]	Đất xây dựng cơ sở giáo dục - đào tạo	[Symbol]	[Symbol]	Đường dành cho xe đạp điện
[Color]	[Color]	Đất xây dựng cơ sở thể dục - thể thao	[Symbol]	[Symbol]	Đường dành cho xe đạp điện
[Color]	[Color]	Đất cơ sở dịch vụ xã hội - văn hóa	[Symbol]	[Symbol]	Đường dành cho xe đạp điện
[Color]	[Color]	Đất ở đô thị	[Symbol]	[Symbol]	Đường dành cho xe đạp điện
[Color]	[Color]	Đất xây dựng trụ sở cơ quan	[Symbol]	[Symbol]	Đường dành cho xe đạp điện
[Color]	[Color]	Đất cơ sở tôn giáo	[Symbol]	[Symbol]	Đường dành cho xe đạp điện
[Color]	[Color]	Đất tôn giáo, tín ngưỡng	[Symbol]	[Symbol]	Đường dành cho xe đạp điện
[Color]	[Color]	Đất làm nghĩa trang, nghĩa địa	[Symbol]	[Symbol]	Đường dành cho xe đạp điện
[Color]	[Color]	Đất làm nơi chôn cất hài cốt không có giấy	[Symbol]	[Symbol]	Đường dành cho xe đạp điện
[Color]	[Color]	Đất làm nơi chôn cất hài cốt không có giấy	[Symbol]	[Symbol]	Đường dành cho xe đạp điện
[Color]	[Color]	Đất khu vui chơi, giải trí công cộng	[Symbol]	[Symbol]	Đường dành cho xe đạp điện
[Color]	[Color]	Đất cơ sở tín ngưỡng	[Symbol]	[Symbol]	Đường dành cho xe đạp điện
[Color]	[Color]	Đất cơ sở nước chuyên dùng	[Symbol]	[Symbol]	Đường dành cho xe đạp điện

TỶ LỆ 1 : 2 000

ĐƠN VỊ XÂY DỰNG
Trưởng Đơn vị: Nguyễn Văn Hùng và Phó Trưởng Đơn vị: Nguyễn Văn Hùng

Bản đồ được thành lập bằng công nghệ bản đồ số, hệ VN-2000, kinh tuyến gốc 107 độ 00' 00" Đông.
NGUỒN TÀI LIỆU:
 - Bản đồ địa hình thành lập Phường Bù Hòa tỷ lệ 1:500 và 1:1000 được thành lập năm 2006.
 - Được các nhà chuyên môn kiểm tra, đánh giá ngày 15/03/2020.
 - Bản đồ địa hình tỷ lệ 1:100.000 và 1:50.000 do Bộ Tài nguyên và Môi trường cung cấp.
 - Bản đồ địa hình thành lập Phường Bù Hòa năm 2019.
 - Các dữ liệu địa hình và địa điểm năm 2019 Phường Bù Hòa.
 - Các dữ liệu chính trị năm 2020 thành phố Biên Hòa thành lập năm 2017.